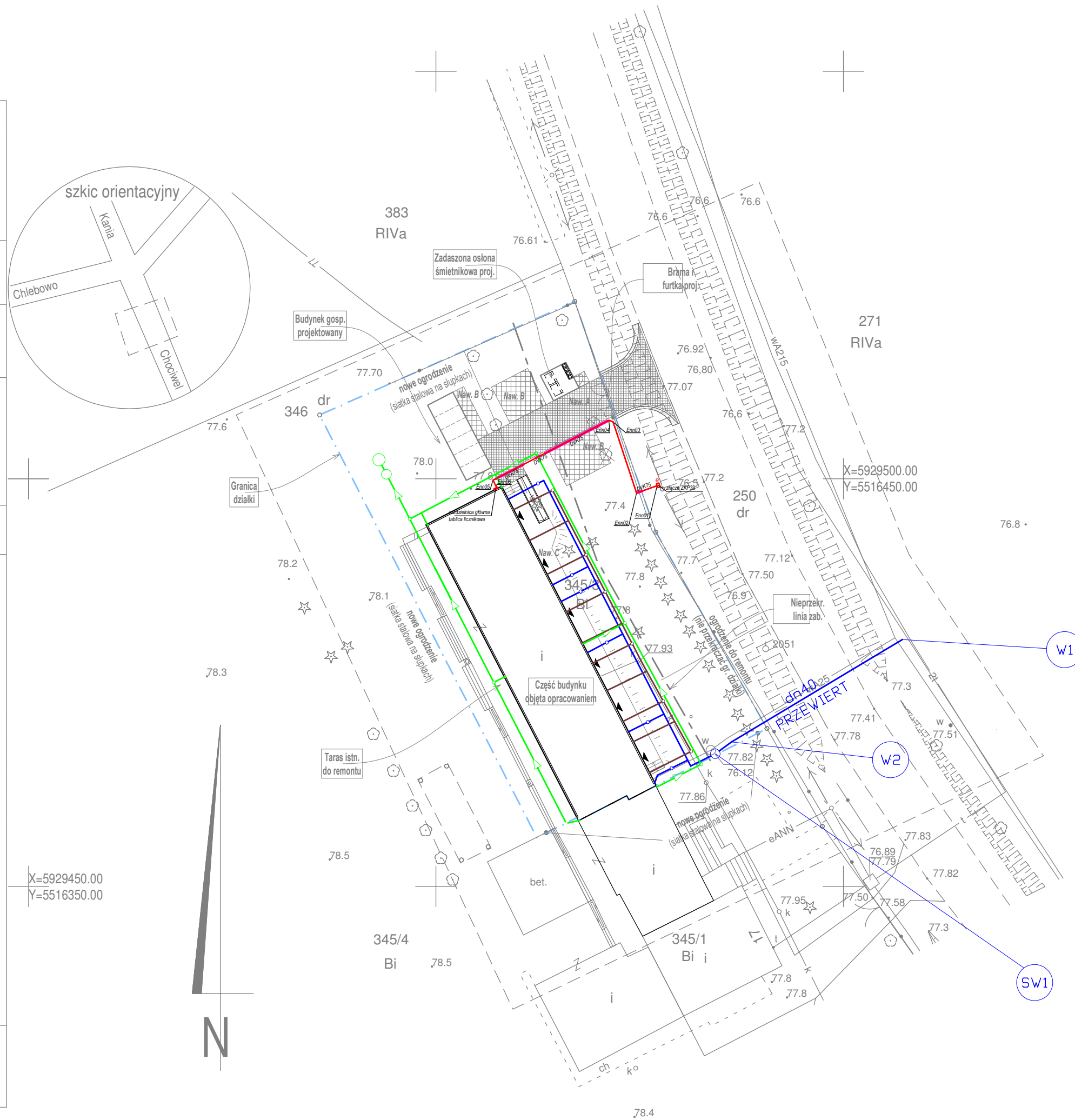





Objekt: Kania Działka nr 345/3 Jedn ewid.: 321402_5 Chociwel-Obszar wiejski Obręb ewid. 321402_5.0004 Nazwa obrębu: 0004 Kania Woj. zachodniopomorskie		Usługi Geodezyjne Norbert Zań Ul. Czarnieckiego 8 73-210 Recz Tel.: 661 429192	
SKALA 1:500 Układ współrzędnych: 2000 Poziom odniesienia: Amsterdam		Wykonano metodą: cyfrowo.	
Kierownik roboty: Norbert Zań upr. nr 16276		Wykonano w ramach roboty geodezyjnej zgłoszonej w PODGiK w Stargardzie ZG.4300.888.2016.SC	
Mapę do celów projektowych sporządzono przy wykorzystaniu 1. Mapy zasadniczej skala 1:1000 ark. 341.224.211 2. pomiaru zieleni wysokiej i pomników przyrody oraz pomiaru innych obiektów wskazanych przez projektanta		W zakresie opracowania znajdują się punkty osnowy geodezyjnej nr: brak podlegające ochronie na podst. art. 15, art.48 ust.1 pkt 3 ustawy Prawo geodezyjne i kartograficzne	
Na mapie do celów projektowych wskazano następujące, uzgodnione przez ZUDP projekty sieci uzbrojenia terenu: 1. brak.		Granice i nr działek ewidencyjnych według danych PODGiK w Stargardzie z dnia 09.05.2016 r.	
Informacje dodatkowe — — — — — zakres pomiaru, 1. Redakcja znaków zgodna z Rozporządzeniem Ministra Administracji i Cyfryzacji z dnia 02.11.2015r. (Dz.U. z 2015r poz.2028) 2. Mapa nadaje się do celów projektowych w zakresie pomiaru. 3. Wszelkie trwałe obiekty budowlane podlegają wytyczeniu przez jednostkę wykonawstwa geodezyjnego. 4. Nie wyklucza się istnienia w terenie również uzbrojenia o którym brak było informacji branzowych i nie zostały odnalezionew czasie inwentaryzacji geodezyjnej 5. Mapa zgodna z w § 79 ust. 5 rozporządzenia MSWiA z dnia 9.11.2011 r. (Dz. U. Nr 263, poz. 1572) nadaje się do projektowania budynków w odległości mniejszej niż 4,0 m od granicy nieruchomości. 6. Nie ustalono służebności gruntowej zgodnie § 80 ust.5 w/w rozporządzenia 7. Udostępnianie i rozpowszechnianie otrzymanych materiałów jest zabronione art.18 Ustawy Prawo Geodezyjne i Kartograficzne (Dz. U. z 2015r. poz.520) 8. Integralną częścią mapy do celów projektowych jest karta rejestracyjna cyfrowej kopii wótownika.		Rejestracja:	
Uzbrojenie podziemne opracowano na podstawie: 1. Posredniego ustalenia przebiegu aparatura elektromagnetyczną - z literą A 2. Bezpośrednich pomiarow powykonawczych - bez litery W związku z tym w części 1 nie gwarantuje się kompletności, a dokładność położenia uzbrojenia na mapie może być niższa od dokładności katrometycznej mapy.			
Aktualność mapy do celów projektowych na dzień: 12.05.2016 r		Kierownik jednostki wykonawstwa geodezyjnego.	



LEGENDA	
	nieprzekraczalna linia zabudowy
	granica działki
	rura ochronna karbowana Ø75
	projektowany kabel zasilający YAKY 4x25mm²

PUNKTY CHARAKTERYSTYCZNE		
	X	Y
Enn01	5929498.95	5516407.45
Enn02	5929499.83	5516406.99
Enn03	5929507.18	5516421.21
Enn04	5929507.00	5516421.74
Enn05	5929498.26	5516424.62
Enn06	5929499.16	5516427.15

 <p>MASTER TECH PROJECT</p>	<p>Ustawa 40/2, 70-001 Szczecin tel: 91 433 63 03, fax: 91 433 63 04 biuro@mastertechprojekt.pl www.mastertechprojekt.pl</p>
<p>PRAWA AUTORSKIE ZASTRZEŻENIE/ COPYRIGHTS RESERVED</p> <p><small>Przedmiotowy projekt architektoniczny jest chroniony prawem autorskim zgodnie z art. 1 i nast. Ustawy o Prawie Autorskim i Prawach Pokrewnych z dn. 4 lutego 1994 r. (Dz. U. nr 24 poz. 823 z 23.02.95)</small></p>	

PROJEKTOWAŁ:	podpis:
mgr inż. Jerzy Szewczyk upr. proj. nr ZAP/0107/PWOE/14 specjalność elektryczna	
OPRACOWAŁ:	podpis:
inż. Bartosz Stawiany	
SPRAWDZIŁ:	podpis:
mgr inż. Radosław Sadowski upr. proj. nr ZAP/0142/PWOE/13 specjalność elektryczna	

<p>Rozbudowa, przebudowa i zmiana sposobu użytkowania części budynku dawnej szkoły na lokale społeczne, budowie budynku gospodarczego, osłony śmietnikowej, zagospodarowania terenu oraz budowie infrastruktury technicznej niezbędnej do realizacji ww. zamierzenia inwestycyjnego na dz. Nr 345/3; 250; 271 obr. Kania, gmina Chociwel</p>	
adres:	
<p>Dz. Nr 345/3 oraz część dz. Nr 250 dr. Obr. Kania, gmina Chociwel pow. Stargardzki</p>	
inwestor / użytkownik / adres :	
<p>Urząd Miejski w Chociwelu ul. Armii Krajowej 52, 73-120 Chociwel</p>	
rysunek / temat / część :	
<p>Zagospodarowanie terenu.</p>	

faza:	branża:	proj. nr:
PB	ELEKTRYCZNA	
Skala:	miejsce i data:	nr rys.:
1:500	Szczecin, czerwiec 2017	E01